













- |   |   |
|---|---|
|  | HRANICE ŘEŠENÉHO ÚZEMÍ                          |
|  | HRANICE VLASTNICTVÍ ČD, a.s. a ČR - správa SŽDC |
|  | VO  |
|  | OBJEKTY V MAJETKU OBCE DLAŽKOVICE               |
|  | KÚLNÝ, PŘÍSTŘEŠKY                               |
|  | POJÍŽDĚNÉ KOMUNIKACE (asfalt, beton)            |
|  | CESTY (štěrk, kačírek)                          |
|  | ZELEŇ NÍZKÁ VEŘEJNÁ                             |
|  | ZELEŇ OPLOCENÁ - ZAHRADA                        |
|  | ZELEŇ VYSOKÁ                                    |
|  | ZELEŇ STŘEDNÍHO VZRŮSTU (keře, živý plot)       |



Ved. atelieru	Žežulka Ct.	Vypracoval	Němec J.
Zodp. projektant	Ing. Krejzová P.	Kontrola	Žežulka Ct.
Místo	Dlažkovice	Kraj	Ústecký
Investor	MAS Naděje, o.p.s., Lišnice 42, Most		

Akce			
<p><i>Masarykova 3480/1, 400 01 Ústí nad L., IČO 190 213 05 volfax 475 295 100, zefra@zefra.cz, zefra.cz</i></p>			
<h2 style="text-align: center;">Naše vídná nádraží</h2>			
<p>Studie a dokumentace budoucího výrazní železniční trati "Svetskova dráha Čížkovice - Trebívlice - Obornice"</p>			
Datum	04/2015	Měřítko	<h1 style="margin: 0;">1:250</h1>
Stupeň studie			
Císlo výkresu			Císlo výtisku
<h1 style="margin: 0;">4.01</h1>			

Dlažkovice - Dlažkovice stávajícího stavu